

Mise à jour le 12/02/2023

## Tempête Ciaran : état de situation sur les sites naturels et sentiers d'intérêt communautaire




Les espaces naturels et les sentiers de randonnée présents sur Lannion-Trégor Communauté ont subi de lourds dégâts suite au passage de la tempête Ciaran.

La Communauté d'agglomération, les communes et les associations locales se sont fortement mobilisées ces dernières semaines pour réhabiliter les sites et les itinéraires de randonnée.















Le tableau ci-dessous donne un aperçu de l'état d'avancement des chantiers de remise en état.

Il convient toutefois de rester prudent lors de vos balades et d'éviter de fréquenter les sentiers de randonnée et sites naturels en période de vent ou de météo agitée. En effet, il est encore possible que certaines branches fragilisées puissent tomber.

### Légende :

-  : Site interdit ou fortement déconseillé au public
-  : Site partiellement ouvert et/ou non sécurisé à 100%
-  : Site ouvert au public

### Sites naturels :

Site naturel	Commune	Ouverture	Commentaire
<a href="#">Etangs de Milin Saez</a>	Langoat		Site dégagé mais non sécurisé à 100 %
<a href="#">Chemins de l'eau</a>	Pommerit Jaudy		Site dégagé mais non sécurisé à 100 %
<a href="#">Le Gouffre</a>	Plougrescant		Accès Pointe du château réouvert depuis le parking du Gouffre mais non sécurisé à 100%, par contre l'accès depuis Pors Bugalez est toujours fermé
<a href="#">Vallée de Goas Lagorn</a>	Lannion-Trébeurden		Site dégagé mais non sécurisé à 100 %
<a href="#">Bois de Lann Ar Waremm</a>	Pleumeur-Bodou, Trébeurden		Réouverture de l'allée centrale uniquement pour les vacances de Noël
<a href="#">Etang du Moulin Neuf</a>	Plounérin		Secteur Landes Droën non accessible
<a href="#">Pôle Phoenix</a>	Pleumeur-Bodou		
<a href="#">Vallée des Papèteries</a>	Plounévez-Moëdec - Trégrom		Site dégagé mais non sécurisé à 100 %
<a href="#">Etang de Poulloguer</a>	Prat		Site dégagé mais non sécurisé à 100 %
<a href="#">Site de Kerouspic</a>	Cavan		Site dégagé mais non sécurisé à 100 %
<a href="#">Site de l'Hôpital</a>	Rospéz		Site dégagé mais non sécurisé à 100 %
<a href="#">Site de Kerguiniou</a>	Tonquédec		Site dégagé mais non sécurisé à 100 %
Pointe de Bihit	Trébeurden		Non sécurisé
<a href="#">Marais de Gouvermel</a>	Plougrescant		Site dégagé mais non sécurisé à 100 %

## Sentiers de randonnée d'intérêt communautaire :

Nom du sentier	Commune	Ouverture	Commentaire
Au pays de l'Ermitte Mérin	Lanmérin		Itinéraire ouvert. Restez vigilant.
GR 34 Plougrescant	Plougrescant		Sauf Pointe du château
Grand tour de Plougrescant	Plougrescant		Sauf Pointe du château
Balade au Pays de Tors	Plougrescant		Sauf Pointe du château
Route des talus et des routoirs à lin grande boucle	La Roche-Jaudy (Pouldouran)		Sauf bord d'estuaire Pouldouran
Route des talus et des routoirs à lin petite boucle	La Roche-Jaudy (Pouldouran)		Itinéraire ouvert. Restez vigilant.
Autour de Hengoat par la vallée du Bizien	La Roche-Jaudy (Hengoat)		Itinéraire ouvert. Restez vigilant.
Autour de Hengoat par les routoirs de Convent Diuzet	(La Roche-Jaudy) Hengoat		Itinéraire ouvert. Restez vigilant.
Sentier du Douron	La Roche-Jaudy (Hengoat)		Itinéraire ouvert. Restez vigilant.
Balade avec la chauve-souris	La Roche-Jaudy (Hengoat)		Itinéraire ouvert. Restez vigilant.
En suivant Yann, le roi des Chiffonniers	La Roche-Jaudy (La Roche-Derrien)		Itinéraire ouvert. Restez vigilant.
Sentier de Kermezen	La Roche-Jaudy (La Roche-Derrien)		Itinéraire ouvert. Restez vigilant.
Tour de Tréguier	Tréguier		Itinéraire ouvert. Restez vigilant.
Circuit de Port Blanc	Penvénan		Itinéraire ouvert. Restez vigilant.
Circuit de Pelinec	Penvénan		Sauf GR entre l'Anse de Pelinec et le Rocher du Voleur
Autour de Bugueles	Penvénan		Itinéraire ouvert. Restez vigilant.
Les seigneureries	Plouguiel		Sauf vallée du Lizildry
L'estuaire du Jaudy	Plouguiel		Sauf vallée du Lizildry
Les Méandres	Plouguiel		Itinéraire ouvert. Restez vigilant.
Du Guindy au Jaudy	Minihy-Tréguier		Sauf bois d'ar Varquez à Kernevec
Sentier du Kastel Du	Langoat		Itinéraire ouvert. Restez vigilant.
Boucle des 21 routoirs	Trédarzec		Itinéraire ouvert. Restez vigilant.
Boucle de Traou Meur	Trédarzec		Itinéraire ouvert. Restez vigilant.
Boucle de Saint Adrien	Pleumeur-Gautier		Itinéraire ouvert. Restez vigilant.
Boucle du Trieux	Lézardrieux		Itinéraire ouvert. Restez vigilant.
Boucle de Kermaria	Lézardrieux		Itinéraire ouvert. Restez vigilant.
Boucle de Kermouster	Lézardrieux		Itinéraire ouvert. Restez vigilant.
Boucle de Manaty	Pleudaniel		Itinéraire ouvert. Restez vigilant.
Estuaire du Trieux	Pleudaniel		Itinéraire ouvert. Restez vigilant.
Sur les traces de Sainte Brigitte	Berhet-Confort		Itinéraire ouvert. Restez vigilant.
Circuit des deux églises	Caouënnec-Lanvézeac		Itinéraire ouvert. Restez vigilant.
Circuit de la vallée du Poulloguer	Coatascorn		Itinéraire ouvert. Restez vigilant.

Circuit de la vallée du Guindy	Cavan		Itinéraire ouvert. Restez vigilant.
Circuit des deux chapelles	Pluzunet		Itinéraire ouvert. Restez vigilant.
Autour de la chapelle de Trévoazan	Prat		Itinéraire ouvert. Restez vigilant.
Le chemin des Lavandières	Quemperven		Itinéraire ouvert. Restez vigilant.
Châteaux, bois et chapelles	Tonquédec		Itinéraire ouvert. Restez vigilant.
La vallée des Papèteries	Plounévez-Moëdec, Belle-Isle-en-Terre, Trégrom		Itinéraire ouvert. Restez vigilant.

► Pour connaître des informations complémentaires sur les sentiers de randonnée présents sur la destination touristique « Côte de Granit Rose – Baie de Morlaix »:

<https://espacestrail.run/fr/bretagne-cotegrانيتrose-baiemorlaix>

► Pour connaître les informations concernant les espaces naturels sensibles propriétés du Département des Côtes d'Armor :

[Réouverture des espaces naturels gérés par le Département | Côtes d'Armor le Département \(cotesdarmor.fr\)](https://cotesdarmor.fr)